







**STAVEBNÍ UZÁVĚRA VRÁŽ**

Opatření obecné povahy č. 1/2022

**LEGENDA**

-  hranice obce
-  označení ploch změn dle platného ÚP Vráž
-  katastrální mapa (stav ke dni 13. 11. 2021)
-  území, ve kterém je výstavba omezena stavební uzávěrou

1 : 5 000

